



**Oznaka projekta: 1667-P7-09-04**


**Investitor:**

**TROGIR HOLDING d.o.o.**

**Put Mulina 2**

**21220 Trogir**

## **PROMETNI ELABORAT UREĐENJE PARKIRALIŠTA U TROGIRU (RIBOLA)**



Split, prosinac, 2022.



**Investitor:**  
**TROGIR HOLDING d.o.o.**  
**Put Mulina 2**  
**21220 Trogir**

**Građevina:** **UREĐENJE PARKIRALIŠTA U TROGIRU (RIBOLA)**

**Vrsta elaborata:** **PROMETNI ELABORAT**  
**Oznaka projekta:** **1667-P7-09-04**  
**Projektant:** **Jure Granić, dipl.ing.prom.**



**Suradnik:** **Nikolina Rakić, mag. ing. aedif.**  
**Datum:** **prosinac, 2022.**

**Direktor:**



**Mirko Smiljanić, univ.spec.oec.**



## SADRŽAJ PROJEKTA

### 1. OPĆA DOKUMENTACIJA

1.1.	Naslovna stranica .....	1
1.2.	Potpisna stranica .....	2
1.3.	Sadržaj projekta .....	3
1.4.	Izvadak iz sudskog registra .....	5
1.5.	Imenovanje projektanta .....	7
1.6.	Rješenje o upisu u Imenik ovlaštenih inženjera prometa .....	8

### 2. TEKSTUALNI DIO PROJEKTA

2.1.	Tehnički opis .....	10
------	---------------------	----

### 3. GRAFIČKI PRILOZI

3.1.	Postojeće stanje .....	16
3.2.	Prijedlog uređenja parkirališta .....	17
3.3.	Predmjer prometnih znakova i opreme .....	18



# **1. OPĆA DOKUMENTACIJA**



REPUBLIKA HRVATSKA	
JAVNI BILJEŽNIK	
Šuško Ante	
Split, Domovinskog rata 3	
IZVADAK IZ SUDSKOG REGISTRA	
SUBJEKT UPISA	
PREDMET POSLOVANJA:	
16 *	- digitalni oblik
16 *	- izrada elaborata prevođenja digitalnog katastarskog plana u zadani strukturu
16 *	- izrada elaborata za homogenizaciju katastarskog plana
16 *	- izrada parcelacijskih i drugih geodetskih elaborata katastra zemljišta
16 *	- izrada parcelacijskih i drugih geodetskih elaborata katastra nekretnina
16 *	- izrada parcelacijskih i drugih geodetskih elaborata za potrebe pojedinačnog prevođenja katastarskih listica katastra zemljišta u katastarske listice katastra nekretnina
16 *	- izrada elaborata katastra vodova i stručne geodetske poslove za potrebe pružanja geodetskih usluga
16 *	- tehničko vođenje katastra vodova
16 *	- izrada posebnih geodetskih podloga za potrebe izrade dokumenata i akata prostornog uređenja
16 *	- izrada posebnih geodetskih podloga za potrebe projektiranja
16 *	- izrada geodetskih elaborata stanja građevine prije rekonstrukcije
16 *	- izrada geodetskoga projekta
16 *	- iskolčenje građevina i izrada elaborata iskolčenja građevine
16 *	- izrada geodetskog situacijskog nacrtu izgrađene građevine
16 *	- geodetsko praćenje građevine u gradnji i izrada elaborata geodetskog praćenja
16 *	- praćenje pomaka građevine u njezinom održavanju i izrada elaborata geodetskog praćenja
16 *	- geodetski poslovi koji se obavljaju u okviru urbane komasacije
16 *	- izrada projekta komasacije poljoprivrednog zemljišta i geodetske poslove koji se obavljaju u okviru komasacije poljoprivrednog zemljišta
16 *	- izrada posebnih geodetskih podloga za zaštićena i štitična područja
16 *	- stručni nadzor nad: izradom elaborata katastra vodova i stručnih geodetskih poslova za potrebe pružanja geodetskih usluga, tehničkim vođenjem katastra vodova, izradom posebnih geodetskih podloga za potrebe izrade dokumenata i akata prostornog uređenja, izradom posebnih geodetskih podloga za potrebe projektiranja, izradom geodetskih elaborata stanja građevine prije rekonstrukcije, izradom geodetskoga projekta, iskolčenjem građevina i izradom elaborata iskolčenja građevine, geodetskim praćenjem građevine u gradnji i izradom elaborata geodetskog praćenja, praćenjem pomaka građevine u njezinom održavanju i izradom elaborata geodetskog praćenja, izradom posebnih geodetskih podloga za zaštićena i štitična područja
16 *	- računalne i srodne djelatnosti
16 *	- proizvodnja, izdavanje računalnih programa (softvera), pružanje savjeta o računalnoj i programskoj opremi, usluge obrade podataka, izrade i upravljanje bazama podataka

Odlučeno: 2017-07-24 10:26:23  
Podaci od: 2017-07-24 02:16:32  
Stranica: 2 od 5

REPUBLIKA HRVATSKA	
JAVNI BILJEŽNIK	
Šuško Ante	
Split, Domovinskog rata 3	
IZVADAK IZ SUDSKOG REGISTRA	
SUBJEKT UPISA	
PREDMET POSLOVANJA:	
16 *	- digitalni oblik
16 *	- izrada elaborata prevođenja digitalnog katastarskog plana u zadani strukturu
16 *	- izrada elaborata za homogenizaciju katastarskog plana
16 *	- izrada parcelacijskih i drugih geodetskih elaborata katastra zemljišta
16 *	- izrada parcelacijskih i drugih geodetskih elaborata katastra nekretnina
16 *	- izrada parcelacijskih i drugih geodetskih elaborata za potrebe pojedinačnog prevođenja katastarskih listica katastra zemljišta u katastarske listice katastra nekretnina
16 *	- izrada elaborata katastra vodova i stručne geodetske poslove za potrebe pružanja geodetskih usluga
16 *	- tehničko vođenje katastra vodova
16 *	- izrada posebnih geodetskih podloga za potrebe izrade dokumenata i akata prostornog uređenja
16 *	- izrada posebnih geodetskih podloga za potrebe projektiranja
16 *	- izrada geodetskih elaborata stanja građevine prije rekonstrukcije
16 *	- izrada geodetskoga projekta
16 *	- iskolčenje građevina i izrada elaborata iskolčenja građevine
16 *	- izrada geodetskog situacijskog nacrtu izgrađene građevine
16 *	- geodetsko praćenje građevine u gradnji i izrada elaborata geodetskog praćenja
16 *	- praćenje pomaka građevine u njezinom održavanju i izrada elaborata geodetskog praćenja
16 *	- geodetski poslovi koji se obavljaju u okviru urbane komasacije
16 *	- izrada projekta komasacije poljoprivrednog zemljišta i geodetske poslove koji se obavljaju u okviru komasacije poljoprivrednog zemljišta
16 *	- izrada posebnih geodetskih podloga za zaštićena i štitična područja
16 *	- stručni nadzor nad: izradom elaborata katastra vodova i stručnih geodetskih poslova za potrebe pružanja geodetskih usluga, tehničkim vođenjem katastra vodova, izradom posebnih geodetskih podloga za potrebe izrade dokumenata i akata prostornog uređenja, izradom posebnih geodetskih podloga za potrebe projektiranja, izradom geodetskih elaborata stanja građevine prije rekonstrukcije, izradom geodetskoga projekta, iskolčenjem građevina i izradom elaborata iskolčenja građevine, geodetskim praćenjem građevine u gradnji i izradom elaborata geodetskog praćenja, praćenjem pomaka građevine u njezinom održavanju i izradom elaborata geodetskog praćenja, izradom posebnih geodetskih podloga za zaštićena i štitična područja
16 *	- računalne i srodne djelatnosti
16 *	- proizvodnja, izdavanje računalnih programa (softvera), pružanje savjeta o računalnoj i programskoj opremi, usluge obrade podataka, izrade i upravljanje bazama podataka

Odlučeno: 2017-07-24 10:26:23  
Podaci od: 2017-07-24 02:16:32  
Stranica: 2 od 5

REPUBLIKA HRVATSKA	
JAVNI BILJEŽNIK	
Šuško Ante	
Split, Domovinskog rata 3	
IZVADAK IZ SUDSKOG REGISTRA	
SUBJEKT UPISA	
PREDMET POSLOVANJA:	
16 *	- izrada i održavanje internet stranica, web aplikacija, mrežnih aplikacija i sl.
16 *	- izdavačka djelatnost na web stranicama
16 *	- savjetovanje u vezi s poslovanjem i upravljanjem
16 *	- poslovi upravljanja i održavanja nekretnina
16 *	- posredovanje u prometu nekretninama
16 *	- poslovanje nekretninama
16 *	- djelatnost prostornog uređenja i gradnje
16 *	- djelatnost projektiranja i/ili stručnog nadzora građevina
16 *	- djelatnost upravljanja projektom gradnje
16 *	- djelatnost tehničkog ispitivanja i analize
16 *	- iznajmljivanje motornih vozila
16 *	- iznajmljivanje strojeva i opreme sa i bez rukovatelja

JEDINI DIONIČAR:

13 ABQUITAS, društvo za geodetske poslove, građevinsko projektiranje i nadzor, d.o.o., pod MBS: 060205780, upisan kod: Trgovački sud u Splitu, OIB: 4696286603  
Split, Sukoišanska 43  
- jedini dioničar

NADZORNI ODBOR:

2 Stjepan Meštrović, OIB: 63536859037  
Split, Škrapje 39  
- predsjednik nadzornog odbora

2 Nataša Meštrović, OIB: 98558458900  
Split, Škrapje 39  
- član nadzornog odbora

16 Damjan Meštrović, OIB: 49784481349  
Split, Preradovićevo šetaliste 13  
- zamjenik predsjednika nadzornog odbora

OSOBE OVLAŠTENE ZA ZASTUPANJE:

8 Marin Škopljak, OIB: 37728641656  
Dugi Kat, Glavica 10  
- predsjednik uprave

15 - zastupa društvo pojedinačno i samostalno od 1. kolovoza 2016.g.

15 Vedrana Garmaz, OIB: 68903893054  
Solin, Dioklecijanova 12  
- zamjenik predsjednika uprave

15 - zastupa društvo pojedinačno i samostalno od 1. kolovoza 2016.g.

15 Mirko Smiljanić, OIB: 24927988999  
Split, Kocača 13, Posavskog 12  
- član uprave

15 - zastupa društvo skupno s još jednim članom uprave od 1.

Odlučeno: 2017-07-24 10:26:23  
Podaci od: 2017-07-24 02:16:32  
Stranica: 3 od 5

REPUBLIKA HRVATSKA	
JAVNI BILJEŽNIK	
Šuško Ante	
Split, Domovinskog rata 3	
IZVADAK IZ SUDSKOG REGISTRA	
SUBJEKT UPISA	
OSOBE OVLAŠTENE ZA ZASTUPANJE:	
kolovoza 2016.g.	
TEMJELJNI KAPITAL:	3 6.657.300,00 kuna
PRAVNI ODNOSI:	Oništvački akt:
11	Odlukom skupštine Društva od 28. siječnja 2014. godine, promijenjene su odredbe Statuta od 5. ožujka 2012. godine, u čl.5. odredba o djelatnostima-predmetu poslovanja. Potpuni tekst Statuta od 28. siječnja 2014. godine, dostavljen je u Zbirku isprava suda.
Statut:	7 Odlukom Skupštine društva od 25. siječnja 2008. godine, izmijenjen je Statut od 25. svibnja 2003. godine, u čl.5. odredbe o djelatnostima. Pročišćeni tekst Statuta od 25. siječnja 2008. godine, pohranjen je u Zbirku isprava.
9	Odlukom Glavne skupštine od 5. ožujka 2012. godine, izmijenjen je Statut od 25. siječnja 2008. godine, u čl. 5. odredbe o djelatnostima/predmetu poslovanja, u čl. 28, 29, 30, 31. i 32. odredbe o upravi društva, u čl. 45. odredbe o načinu i obliku objave priopćenja društva. Potpuni tekst Statuta od 5. ožujka 2012. godine, s potvrdom javnog bilježnika, dostavljen u Zbirku isprava suda.
12	Odlukom skupštine Društva od 03. studenog 2014. godine, izmijenjene su odredbe Statuta od 28.siječnja 2014. godine i to čl.5. odredba o djelatnostima-predmetu poslovanja.
14	Odlukom Skupštine od 16. studenog 2015.g. izmijenjen je Statut od 3. studenog 2014.g. u čl. 5. odredbe o predmetu poslovanja.
16	Odlukom Glavne skupštine od 16. svibnja 2017. godine, izmijenjen je Statut od 16. studenoga 2015. godine, u odredbi o predmetu poslovanja.
Promjene temeljnog kapitala:	3 Odlukom izvanredne Glavne skupštine Društva od 07. travnja 2004. godine smanjen je temeljni kapital sa iznosa od 1.730.000,00 DEM na iznos od 1.707.000 DEM, nakon čega je provedena prenamjena i usklađenje temeljnog kapitala tako da temeljni kapital sada 6.657.300,00 kuna, podijeljen na 3.414 redovnih dionica na ime, serije A, nominalnog iznosa 1.950,00 kuna.
Prijenos dionica manjinskih dioničara	13 Glavna skupština Društva donijela je 19.prosinca 2014.godine Odluku o prijenosu dionica manjinskih dioničara na glavnog dioničara ABQUITAS d.o.o., Split, Sukoišanska 43, MBS: 060205780, OIB: 4696286603, uz plaćanje dioničarima primjerene otpremnine.
FINANCIJSKA IZVJEŠĆA:	Predano God. Za razdoblje Vrata izvještaja eu 28.04.17 2016 01.01.16 - 31.12.16 GFI-POD izvještaj

Odlučeno: 2017-07-24 10:26:23  
Podaci od: 2017-07-24 02:16:32  
Stranica: 4 od 5



REPUBLIKA HRVATSKA  
JAVNI BILJEŽNIK  
Šuško Ante  
Split, Domovinskog rata 3

IZVADAK IZ SUDSKOG REGISTRA

SUBJEKT UPISA

Opise u glavnu knjigu proveli su:

RBU Tt	Datum	Neziv suda
0001 Tt-95/3825-2	31.05.1996	Trgovački sud u Splitu
0002 Tt-96/6654-2	06.12.1996	Trgovački sud u Splitu
0003 Tt-04/1018-3	21.05.2004	Trgovački sud u Splitu
0004 Tt-04/2702-8	26.01.2005	Trgovački sud u Splitu
0005 Tt-05/1433-4	18.08.2005	Trgovački sud u Splitu
0006 Tt-05/1433-6	31.08.2005	Trgovački sud u Splitu
0007 Tt-08/293-5	15.02.2008	Trgovački sud u Splitu
0008 Tt-11/2804-5	15.09.2011	Trgovački sud u Splitu
0009 Tt-12/1380-8	19.04.2012	Trgovački sud u Splitu
0010 Tt-12/2710-4	26.07.2012	Trgovački sud u Splitu
0011 Tt-14/454-3	31.01.2014	Trgovački sud u Splitu
0012 Tt-14/5824-2	21.11.2014	Trgovački sud u Splitu
0013 Tt-14/6401-4	30.01.2015	Trgovački sud u Splitu
0014 Tt-15/8750-3	02.12.2015	Trgovački sud u Splitu
0015 Tt-16/7902-2	03.08.2016	Trgovački sud u Splitu
0016 Tt-17/4864-2	30.05.2017	Trgovački sud u Splitu
eu /	16.06.2009	elektronički upis
eu /	24.06.2010	elektronički upis
eu /	29.03.2011	elektronički upis
eu /	26.03.2012	elektronički upis
eu /	26.06.2013	elektronički upis
eu /	26.06.2014	elektronički upis
eu /	08.06.2015	elektronički upis
eu /	01.07.2016	elektronički upis
eu /	28.04.2017	elektronički upis

Pristojba: \_\_\_\_\_

JAVNI BILJEŽNIK  
Šuško Ante  
Split, Domovinskog rata 3

Nagrada: \_\_\_\_\_

Otisnuto: 2017-07-24 10:26:23  
Podsc: 01: 2017-07-24 02:16:32

0004  
Stranica: 5 od 5



1667-P7-09-04

Split, 05.prosinca 2022.

Temeljem Zakona o gradnji (NN 153/13, 20/17, 39/19) donosim sljedeće

## **RJEŠENJE**

Jure Granić, dipl. ing.prom. imenuje se za projektanta na izradi Prometnog elaborata

### **Uređenje parkirališta u Trogiru - (Ribola)**

Obrazloženje:

Jure Granić, dipl.ing.prom. upisan je u Imenik ovlaštenih inženjera tehnologije prometa i transporta, čime je stekao pravo na uporabu strukovnog naziva „ovlašteni inženjer cestovnog prometa“.

Prema navedenom imenovani ispunjava uvjete iz Zakona o gradnji (NN 153/13, 20/17, 39/19).

**DIREKTOR:**

*Mirko Smiljanić, univ.spec.oec.*



**HRVATSKA KOMORA INŽENJERA TEHNOLOGIJE PROMETA I TRANSPORTA**

**POTVRDA**  
**o upisu u Imenik ovlaštenih inženjera**  
**tehnologije prometa i transporta**

**Ime i prezime:** Jure Granić, dipl. ing.

**Strukovni razred inženjera cestovnog prometa**

**Broj iz Imenika:** 098

Ovom Potvrdom se dokazuje da gore navedeni ispunjava uvjete propisane Zakonom o Hrvatskoj komori inženjera tehnologije prometa i transporta te je upisan u Imenik ovlaštenih inženjera Hrvatske komore inženjera tehnologije prometa i transporta. Potvrda se izdaje na rok od 6. mjeseci od datuma izdavanja.

**Predsjednik Upravnog odbora**

**prof. dr. sc. Dragan Peraković**



U Zagrebu, 20. rujna 2021.

Dostaviti:

1. Jure Granić
2. Arhiva



## ***2. TEKSTUALNI DIO PROJEKTA***

## 2.1. TEHNIČKI OPIS

### 2.1.1. Uvod

Predmet ovog prometnog elaborata je uređenje uličnog parkirališta u Gradu Trogiru, predio Ribola. Parkiralište je potrebno dizajnirati na zadanoj površini na kojoj postoje čvrste granice prostora koji se može iskoristiti.



*Slika 1. Postojeće stanje*

### 2.1.2. Prijedlog uređenja

Predmetno rješenje projektirano je u dogovru s nadležnim službama Trogir Holdinga d.o.o. uvažavajući prometnu sigurnost i funkcionalnost.

Na zadanoj površini utvrđen je optimalan položaj i raspored mjesta za parkiranje i manevarskih površina.

Oblikovanje parkirališta podrazumijeva i razmještanje mjesta za parkiranje i unutarnjih prometnica na parkiralištu, ulaza na javne prometnice, odnosno izlaza s javnih prometnica, te organizaciju prometnih tokova na parkiralištu. Sve parkirališne površine, odnosno svako parkirališno mjesto ucrtano je i prikazano na digitalnoj ortofoto podlozi.

Predloženim rješenjem osigurano je:




- 35 okomitih parkirališnih mjesta dimenzija 5,00 x 2,50 m
- 9 kosih parkirališna mjesta dimenzija 5,00 x 2,50 m
- 45 uzdužnih parkirališnih mjesta dimenzija 5,50 x 2,20 m
- 7 parkirališnih mjesta za vozila osoba s invaliditetom dimenzija 5,00 x 2,5 m + 1,50 m.

### 2.1.3. Prometni znakovi i oznake na kolniku

Prometni znakovi i oznake na kolniku se postavljaju prema Pravilniku o prometnim znakovima, opremi i signalizaciji na cestama (NN 33/05, 64/05, 155/05, 14/11,92/19).

Parkirališne površine označavaju se prometnim znakom „C39“ s pripadajućim dopunskim pločama o vozilima za koja su parkirališta namijenjena.

Mjesta na kojima se zabranjuje zaustavljanje i parkiranje vozila označavaju se oznakom „H52“.

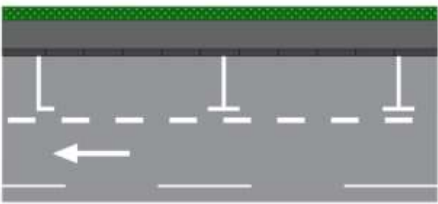
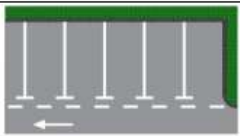
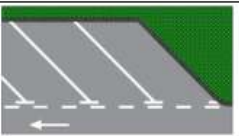
C39	 Parkiralište	A	Označavaju prostor koji je određen ili posebno uređen za parkiranje vozila, parkiranje vozila u garaži (C39-1) ili za parkiranje vozila s vremenskim ograničenjem parkiranja (C39-2).	
		B		
		C39-1	C39-2	Na znaku C39 ili na dopunskoj ploči može se odgovarajućim simbolima ili natpisima označiti način parkiranja, smjer u kojem se nalazi parkiralište, udaljenost u metrima do parkirališta, kategorije vozila kojima je parkiralište namijenjeno, naplata parkiranja, a i moguće vremensko ograničenje parkiranja (C39-2).
C				

E06		A	Sadrže simbole vrste vozila na koje se prometni znak odnosi.			
			E06-1	E06-2	E06-3	E06-4
			E06-5	E06-6	E06-7	E06-8
		B				
			E06-9	E06-10	E06-11	E06-12
	E06-13	E06-14	E06-15	E06-16		
	E06-17					

E11		A	Označava mjesto na kojem je parkiranje rezervirano za vozila osoba s invaliditetom ili blizinu ceste na kojoj se može pojaviti osoba sa invaliditetom u kolicima.
		B	Postavlja se uz prometne znakove „parkiralište“ (C39, C39-1 i C39-2), „parkiralište P+R sustava“ (C40) i „opasnost na cesti“ (A01).

H52		A	Služe za obilježavanje mjesta na kojem je zabranjeno zaustavljanje i parkiranje.
		B	
		C	Oznaka se u pravilu izvodi samostalno.

H57		A	Služi za obilježavanje mjesta za parkiranje isključivo osobama s invaliditetom.	
		B		
		Dimenzije: 5000 x 2500 + min. 1500 mm (H57); 5000 x min. 6500 mm (H57-1); 9000 x 2500 mm (H57-2).		
		C	Oznaka se izvodi u kombinaciji sa stalnim prometnim znakom „parkiralište“ (C39) i dopunskom pločom E11.	

<b>H61</b>		A	Služe za obilježavanje prostora za parkiranje vozila koje u odnosu na rub kolnika može biti uzdužno (H61), okomito (H61-1) i koso (H61-2).
		B	 
		C	Ispred parkirališnih mjesta izvodi se kratka isprekidana crta za sigurnosno razdvajanje od kolnika. Oznaka se izvode u kombinaciji sa stalnim prometnim znakom „parkiralište“ (C39) uz koji se može dodati odgovarajuća dopunska ploča.

#### 2.1.4. Zaključak

Kod izrade prometnog rješenja korišteni su:

1. Pravilnik o prometnim znakovima, signalizaciji i opremi na cestama (NN 33/05, 64/05, 155/05, 14/11,92/19).
2. Zakon o gradnji (NN 153/13, 20/17,39/19)
3. Zakon o sigurnosti prometa na cestama (NN 67/08, 48/10, 74/11, 80/13, 98/14, 64/15,108/17,70/19, 42/20, 85/22, 114/22)
4. Zakon o cestama (NN 84/11, 18/13, 22/13, 54/13, 80/13, 148/13, 92/14, 110/19, 144/21, 114/22)
5. Pravilnik o osnovnim uvjetima kojima javne ceste izvan naselja i njihovi elementi moraju udovoljavati sa stajališta sigurnosti prometa (NN 110/01, 90/22)
6. Pravilnik o uvjetima za projektiranje i izgradnju priključaka i prilaza na javnu cestu (NN 95/14)
7. Pravilnik o osiguranju pristupačnosti građevina osobama s invaliditetom i smanjene pokretljivosti (NN 78/2013)
8. Pravilnik o sadržaju, namjeni i razini razrade prometnog elaborata za ceste (NN 140/13)
9. Pravilnik o turističkoj signalizaciji (NN 64/16)
10. Opći tehnički uvjeti za radove na cestama, 2001.



Norme:

Horizontalna signalizacija: HRN EN 1423:2012, 1424:2004, 1436:2009, 1790:2000, 1463-1:2009, 1463-2:2001, 12802:2011, 13212:2002, 1824:2011, 1871:2000, 13459:2011, 13197:2011; HRN U.S4.221 - 227, 229, 230, 232, 234; HRN Z.S2.240, HRN C.A6.030, HRN C.A6.030, HRN U.C4.018

Prometni znakovi:

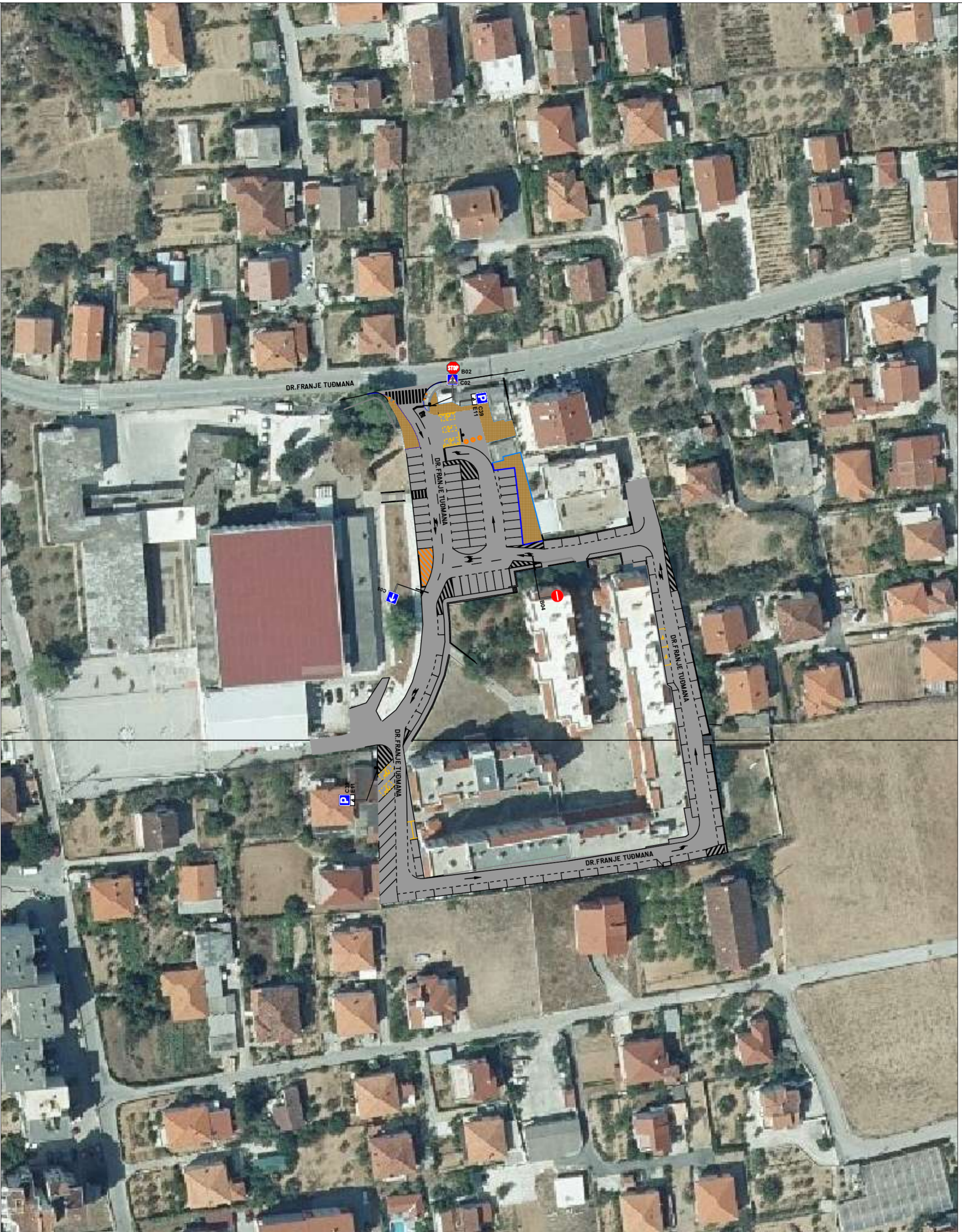
- HRN 1114:2002 Prometni znakovi - Tehnički zahtjevi
- HRN 1115:2002 Prometni znakovi - Znakovi opasnosti - Oblikovanje znakova
- HRN 1116:2002 Prometni znakovi - Znakovi izričitih naredaba - Oblikovanje znakova
- HRN 1117:2002 Prometni znakovi - Znakovi obavijesti - Oblikovanje znakova
- HRN 1118:2002 Prometni znakovi - Znakovi obavijesti za vođenje prometa - Oblikovanje znakova
- HRN 1119:2002 Prometni znakovi - Dopunske ploče - Oblikovanje znakova
- HRN 1126:2002 Prometni znakovi - Oprema za ceste - Oblikovanje znakova.

Projektant:

Jure Granić, dipl.ing.prom.



### **3. GRAFIČKI PRILOZI**



**PROJEKTI ODJEL**



**geoprojekt**  
 Dioničko društvo za geodetske poslove, građevinsko projektiranje i nadzor  
 Sukobišanska 43, 21000 Split, Hrvatska

Tel/fax: 021 277-110  
 021 277-144  
 e-pošta: [geoprojekt@geoprojekt.hr](mailto:geoprojekt@geoprojekt.hr)  
 OIB: 3300000000000000000  
 IBAN: HR5329001110032960

INVESTITOR: TROGIR HOLDING d.o.o.  
 Pule Mulina 2  
 21220 Trogir

GRAĐEVINA: OZNAKA PROJEKTA: 1667-P7-09-04  
 ZOP:




















**UREĐENJE PARKIRALIŠTA  
 U TROGIRU (RIBOLA)**

**Postojeće stanje**

PROJEKTANT:	Jure Grančič dipl. ing. prom.	MERILLO:	1:1000
		CRTEŽ: k:	3.1.
		DATAI:	prosinac, 2022.
SAPROJEKTOVAO:	Nikolina Ratić, mag. ing. arh.	KONTROLIRAO:	Mario Škomič, ing. građ.
			M.P.
NAPOMENA:			



## PREDMJER PROMETNIH ZNAKOVA I OPREME

 A16	1 komad	90X90X90 cm
 B02	3 komada	∅ 60 cm
 B04	1 komad	∅ 60 cm
 B36	1 komad	∅ 60 cm
 B45-1	1 komad	∅ 60 cm
 B46	1 komad	∅ 60 cm
 B46-1	1 komad	∅ 60 cm
 B46-2	2 komada	∅ 60 cm
 C02	1 komad	60X60 cm
 C02	1 komad	60X60 cm
 C39	2 komada	60X60 cm
 C39	5 komada	60X60 cm
 C39-2	3 komada	60X60 cm
 E05	1 komad	60X40 cm
 E05	1 komad	60X40 cm
 E05	1 komad	60X40 cm
 E05	1 komad	60X40 cm
 E05	1 komad	60X40 cm
 E06-7	2 komada	60X30 cm