



REPUBLIKA HRVATSKA
SPLITSKO-DALMATINSKA ŽUPANIJA
GRAD TROGIR

Katastarska općina: DRVENIK, MBR 330698

Broj katastarskog plana: 29

Investitor : GRAD TROGIR, TRG IVANA PAVLA II 2, TROGIR, 21220 TROGIR, OIB: 84400309496

Broj elaborata iz
Zbirke GE:

ZA KATASTAR

GEODETSKI ELABORAT

za potrebe provođenje promjena u katastru zemljišta izrađen u svrhu:

- evidentiranje izvedenog stanja komunalne infrastrukture

na k.č. 747, 748/1 u K.O. DRVENIK

Naziv komunalne infrastrukture: GROBLJE DRVENIK MALI

REPUBLIKA HRVATSKA
DRŽAVNA GEODETSKA UPRAVA
PODRUČNI URED ZA KATASTAR SPLIT
ODJEL ZA KATASTAR NEKRETNINA SPLIT
ISPOSTAVA ZA KATASTAR NEKRETNINA TROGIR

Klasa:

Ur. broj:

Potvrdio/la:

Izradio/la:
MENIX PAVAO

Odgovorna osoba za obavljanje stručnih
geodetskih poslova:
VUKOVIĆ NIKOLA

Odgovorna osoba pravne osobe

ZAGREB, 10. 08. 2022.

Broj elaborata: 2022-131

Sadržaj elaborata:

1.		NASLOVNA STRANICA			
	1.1	NASLOVNA STRANICA ZA KATASTAR	PDF	0	✓
	1.2	NASLOVNA STRANICA ZA ZEMLJIŠNU KNJIGU	PDF	/	
2.		SADRŽAJ			
	2.1	SADRŽAJ ZA KATASTAR	PDF	0	✓
	2.2	SADRŽAJ ZA ZEMLJIŠNU KNJIGU	PDF	/	
3.		SLUŽBENI PODACI			
	3.1	SLUŽBENI PODACI KATASTRA I ZEMLJIŠNE KNJIGE U RAZMJENSKOM FORMATU	GML	0	✓
	3.2	POTVRDA O IZDANIM PODACIMA	PDF	0	✓
	3.3	POTVRDA O KUĆNOM BROJU ZGRADE	PDF	/	
	3.4	POTVRDA REZERVACIJE BROJEVA KATASTARSKIH ČESTICA	PDF	+	
	3.5	POTVRDA O IDENTIFIKACIJI ČESTICA	PDF	/	
	3.6	ZEMLJIŠNOKNJIŽNA KOPIJA PLANA	ZIP	/	
	3.7	OSTALI SLUŽBENI PODACI	PDF	+	
4.		POPIS KOORDINATA			
	4.1	POPIS KOORDINATA	PDF	0	✓
	4.2	POPIS KOORDINATA - ZA ODRŽAVANJE	CSV	/	
5.		SKICA IZMJERE			
	5.1	SKICA IZMJERE PDF	PDF	0	
	5.2	SKICA IZMJERE DXF	DXF	0	✓
6.		ISKAZ POVRŠINA			
	6.1	ISKAZ POVRŠINA KATASTARSKO STANJE	PDF	0	✓
	6.2	ISKAZ POVRŠINA ZEMLJIŠNOKNJIŽNO STANJE	PDF	/	
	6.3	IDENTIFIKACIJA I IZJEDNAČENJE POVRŠINA	PDF	/	
7.		PRIJAVNI LIST I KOPIJA KATASTARSKOG PLANA ZA KATASTAR			
	7.1	PRIJAVNI LIST ZA KATASTAR	PDF	0	✓
	7.2	KOPIJA KATASTARSKOG PLANA SPP	PDF	0	
	7.3	KOPIJA KATASTARSKOG PLANA PNS	PDF	0	
	7.4	KOPIJA KATASTARSKOG PLANA - ZA ODRŽAVANJE	DXF	+	
8.		PRIJAVNI LIST I KOPIJA KATASTARSKOG PLANA ZA ZEMLJIŠNU KNJIGU			
	8.1	PRIJAVNI LIST ZA ZEMLJIŠNU KNJIGU	PDF	/	
	8.2	KOPIJA KATASTARSKOG PLANA (ZK OZNAKE ČESTICA) SPP	PDF	/	
	8.3	KOPIJA KATASTARSKOG PLANA (ZK OZNAKE ČESTICA) PNS	PDF	/	
	8.4	KOPIJA KATASTARSKOG PLANA (ZK OZNAKE ČESTICA)	DXF	/	
9.		NACRT NOVOG STANJA ZA KATASTAR I ZEMLJIŠNU KNJIGU U RAZMJENSKOM FORMATU			
	9.1	NACRT NOVOG STANJA ZA KATASTAR I ZEMLJIŠNU KNJIGU U RAZMJENSKOM FORMATU	GML	0	✓
10.		IZVJEŠĆE O IZRAĐENOM ELABORATU S PRILOZIMA			
	10.1	IZVJEŠĆE O IZRAĐENOM ELABORATU	PDF	0	
	a.	Izvešće o utvrđivanju međa i drugih granica te o novom razgraničenju			
	b.	Tehničko izvješće			
	10.2	IZVJEŠĆE O IZRAĐENOM ELABORATU - JAVNI POZIV	PDF	0	✓
	10.3	IZVJEŠĆE O IZRAĐENOM ELABORATU - PRILOG, OSTALI PRILOZI CESTE	PDF	+	
11.		DOKUMENT - TEMELJ ZA IZRADU ELABORATA			
	11.1	ODLUKA O IZVEDENOJ INFRASTRUKTURI	PDF		
	11.2	OČITOVANJE UPRAVITELJA ILI NOSITELJA PRAVA NA IZVEDENOJ INFRASTRUKTURI	PDF		
	11.3	POPIS ULICA (RPJ-6)	PDF	+	
	11.4	ODLUKA O NERAZVRSTANOJ CESTI	PDF	+	
	11.5	IZVOD IZ REGISTRA NC	PDF	+	
	11.6	OČITOVANJE NOSITELJA PRAVA NERAZVRSTANE CESTE	PDF	+	

Napomena:

"0" označava obavezni dio elaborata, "+" označava dio elaborata koji nije obavezan, a "/" označava dio elaborata koji nije dozvoljen.

U posljednjoj koloni s "✓" označavaju se sastavni dijelovi elaborata koji se dostavljaju na pregled i potvrđivanje.



**REPUBLIKA HRVATSKA
DRŽAVNA GEODETSKA UPRAVA
PODRUČNI URED ZA KATASTAR SPLIT
ISPOSTAVA ZA KATASTAR NEKRETNINA TROGIR**

OSS BROJ ZAHTJEVA: 758984/2022

Datum zahtjeva: 05.07.2022 11:48:15

PODRUČNI URED ZA KATASTAR SPLIT, ISPOSTAVA ZA KATASTAR NEKRETNINA TROGIR povodom zahtjeva broj 758984/2022 zaprimljenog putem OSS-a za geodetskog izvoditelja:

- Geo2M društvo s ograničenom odgovornošću za usluge i trgovinu, Milana Rešetara 8, 10000 Zagreb, OIB: 12863317622

izdaju se sljedeći podaci:

- Izvoz iz geodetsko-tehničkog dijela katastarskog operata:
K.o.: DRVENIK, katastarske čestice: 746/2, 747, 748/1, 748/2, 749/1, 749/2, 749/3, 749/4, 749/5, 771/1, 771/4, 19088.
Broj čestica: 12.

Preuzeti podaci bit će korišteni isključivo u svrhu: Izrada geodetskih elaborata.

Navedeni podaci izdaju se u prije navedene svrhe te se u druge svrhe ne smiju uporabiti. Korisnik se obaveza da će izdane podatke upotrebljavati isključivo za odobrenu svrhu i na odobreni način, sukladno čl. 16. Pravilnika o određivanju visine stvarnih troškova uporabe podataka dokumentacije državne izmjere i katastra nekretnina (»Narodne novine«, br. 59/2018).

Svako umnožavanje, davanje dobivenih podataka na uporabu drugim osobama kao i uporaba istih u druge svrhe osim za svrhu za koju su izdani, kažnjivo u smislu čl. 183. Zakona o državnoj izmjeri i katastru nekretnina (»Narodne novine«, br. 112/18).



Kontrolni broj: 1220231799c1cfc

Skeniranjem QR koda navedenog na ovom elektroničkom zapisu možete provjeriti točnost podataka. Isto možete učiniti i na internet adresi <http://oss.uredjenazemlja.hr/public/checkDocument.jsp> unosom kontrolnog broja. U oba slučaja sustav će prikazati izvornik ovog dokumenta. U slučaju da je ovaj dokument identičan prikazanom izvorniku u digitalnom obliku, Državna geodetska uprava potvrđuje točnost dokumenta i stanje podataka u trenutku izrade isprave.



REPUBLIKA HRVATSKA
DRŽAVNA GEODETSKA UPRAVA
PODRUČNI URED ZA KATASTAR
SPLIT
ISPOSTAVA ZA KATASTAR
NEKRETNINA TROGIR

BR. ZAHTJEVA: 888537/2022

POTVRDA REZERVACIJE BROJEVA KATASTARSKIH ČESTICA

Područni ured za katastar Split temeljem zahtjeva Geo2M društvo s ograničenom odgovornošću za usluge i trgovinu, Milana Rešetara 8, 10000 Zagreb, OIB: 12863317622 potvrđuje rezervaciju sljedećih brojeva/podbrojeva katastarskih čestica za Ispostava za katastar nekretnina Trogir:

Brojevi katastarskih čestica	
Katastarska općina	Broj katastarske čestice
DRVENIK(330698)	19123
DRVENIK(330698)	19124
DRVENIK(330698)	19125

Brojevi katastarskih čestica za zemljišnu knjigu	
Glavna knjiga	Broj katastarske čestice
DRVENIK (330698)	19123
DRVENIK (330698)	19124
DRVENIK (330698)	19125

Ova potvrda izdaje se u svrhu Izrada geodetskih elaborata i u druge svrhe se ne smije upotrijebiti.

Sukladno Zakonu o upravnim pristojbama (»Narodne novine«, br. 115/16) te Uredbi o tarifi upravnih pristojbi (»Narodne novine«, br. 92/21 i 93/21), upravna pristojba po Tar. Br. 1. ne naplaćuje se.



Kontrolni broj: 12630761760e107

Skeniranjem QR koda navedenog na ovom elektroničkom zapisu možete provjeriti točnost podataka. Isto možete učiniti i na internet adresi <http://oss.uredjenazemlja.hr/public/checkDocument.jsp> unosom kontrolnog broja. U oba slučaja sustav će prikazati izvornik ovog dokumenta. U slučaju da je ovaj dokument identičan prikazanom izvorniku u digitalnom obliku, Državna geodetska uprava potvrđuje točnost dokumenta i stanje podataka u trenutku izrade isprave.

K.o. DRVENIK

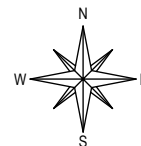
POPIS KOORDINATA

Broj točke	E koordinata HTRS96/TM (m)	N koordinata HTRS96/TM (m)	Visina terena HVRS71 (m)	Visina voda HVRS71 (m)	Vrsta točke	Stabilizacija točke	Nastanak točke	Broj elaborata	E koordinata za održavanje katastarskog plana HTRS96/TM (m)	N koordinata za održavanje katastarskog plana HTRS96/TM (m)
1	2	3	4	5	6	7	8	9	10	11

TOČKE TEMELJEM KOJIH ĆE SE IZVRŠITI PROMJENA U KATASTARSKOM OPERATU

1	466834.44	4812055.77			21	1	6	-99	466834.44	4812055.77
2	466837.13	4812052.66			21	1	6	-99	466837.13	4812052.66
3	466838.03	4812048.70			21	1	6	-99	466838.03	4812048.70
4	466842.20	4812049.24			21	1	6	-99	466842.20	4812049.24
5	466846.05	4812048.07			21	1	6	-99	466846.05	4812048.07
6	466847.58	4812051.89			21	1	6	-99	466847.58	4812051.89
7	466850.29	4812054.50			21	1	6	-99	466850.29	4812054.50
8	466848.02	4812058.07			21	1	6	-99	466848.02	4812058.07
9	466847.19	4812060.86			21	1	6	-99	466847.19	4812060.86
10	466847.32	4812063.12			21	1	6	-99	466847.32	4812063.12
11	466846.42	4812063.20			21	1	6	-99	466846.42	4812063.20
12	466839.64	4812063.67			21	1	6	-99	466839.64	4812063.67
13	466839.53	4812062.23			21	1	6	-99	466839.53	4812062.23
14	466838.56	4812062.30			21	1	6	-99	466838.56	4812062.30
15	466838.52	4812061.45			21	1	6	-99	466838.52	4812061.45
16	466837.43	4812058.55			21	1	6	-99	466837.43	4812058.55
17	466832.59	4812040.00			21	1	6	-99	466832.59	4812040.00
18	466836.68	4812037.10			21	1	6	-99	466836.68	4812037.10
19	466845.74	4812037.24			21	1	6	-99	466845.74	4812037.24
20	466846.94	4812026.67			21	1	6	-99	466846.94	4812026.67
21	466847.14	4812022.73			21	1	6	-99	466847.14	4812022.73
22	466851.04	4812023.08			21	1	6	-99	466851.04	4812023.08
23	466850.81	4812026.94			21	1	6	-99	466850.81	4812026.94
24	466850.26	4812037.15			21	1	6	-99	466850.26	4812037.15
25	466851.21	4812045.54			21	1	6	-99	466851.21	4812045.54
26	466852.95	4812045.26			21	1	6	-99	466852.95	4812045.26

Broj točke	E koordinata HTRS96/TM (m)	N koordinata HTRS96/TM (m)	Visina terena HVRS71 (m)	Visina voda HVRS71 (m)	Vrsta točke	Stabilizacija točke	Nastanak točke	Broj elaborata	E koordinata za održavanje katastarskog plana HTRS96/TM (m)	N koordinata za održavanje katastarskog plana HTRS96/TM (m)
1	2	3	4	5	6	7	8	9	10	11
27	466863.90	4812043.77			21	1	6	-99	466863.90	4812043.77
28	466865.02	4812057.91			21	1	6	-99	466865.02	4812057.91
29	466866.98	4812078.41			21	1	6	-99	466866.98	4812078.41
30	466850.47	4812081.61			21	1	6	-99	466850.47	4812081.61
31	466843.08	4812082.98			21	1	6	-99	466843.08	4812082.98
32	466840.64	4812083.51			21	1	6	-99	466840.64	4812083.51
33	466836.51	4812084.39			21	1	6	-99	466836.51	4812084.39
34	466835.12	4812069.73			21	1	6	-99	466835.12	4812069.73
35	466833.97	4812056.02			21	1	6	-99	466833.97	4812056.02
36	466833.14	4812044.29			21	1	6	-99	466833.14	4812044.29
49	466855.28	4812044.95			21	6	91	-99	466855.28	4812044.95
POMOĆNE TOČKE										
OSTALE TOČKE										

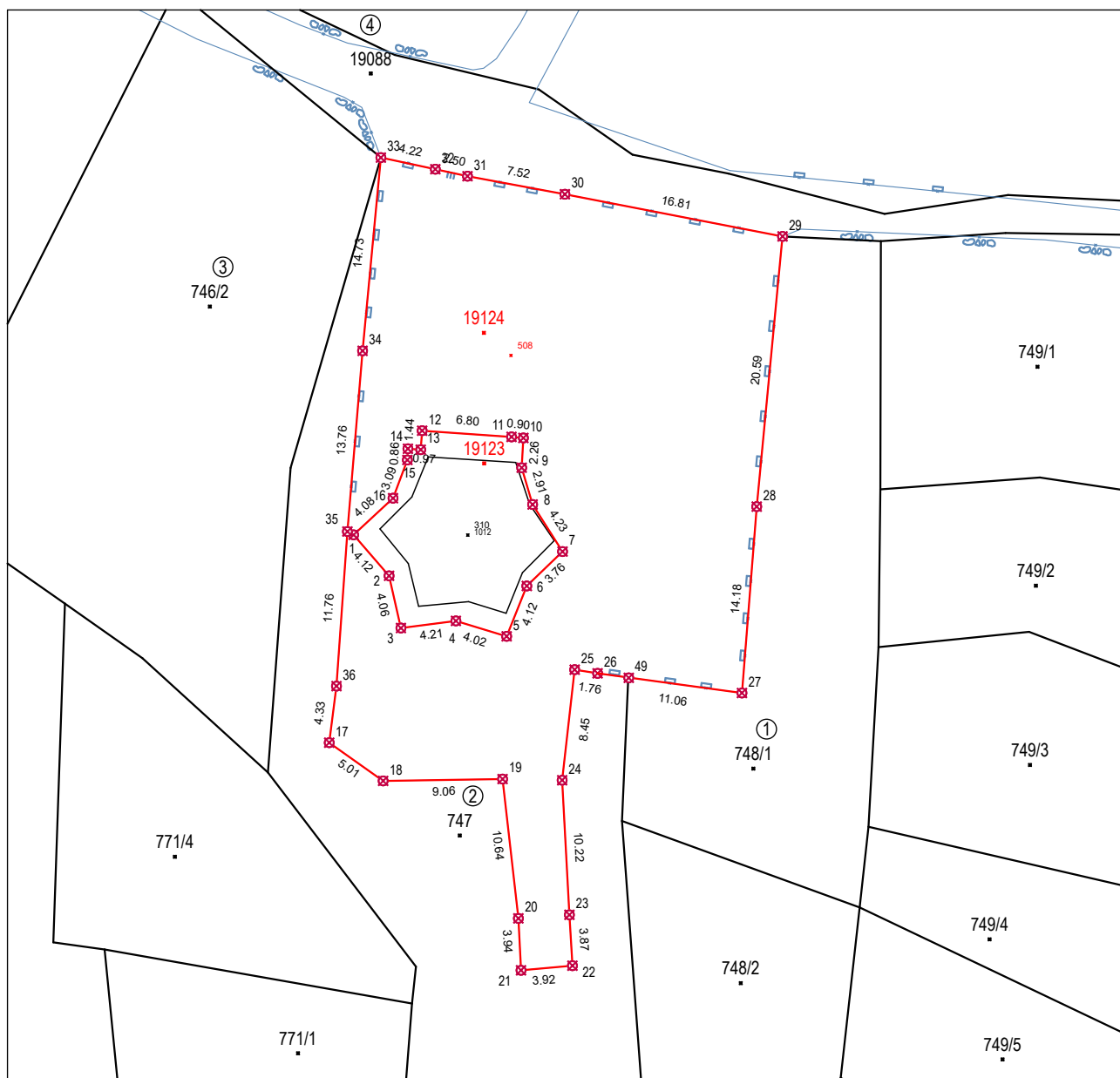


Investitor: GRAD TROGIR
 TRG IVANA PAVLA II, 21220 TROGIR
 OIB: 84400309496

Katastarska općina: DRVENIK
 MBR: 330698,
 Detaljni list: 29

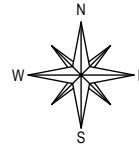
SKICA IZMJERE

Mjerilo 1:500



Izradio:
 Pavao Menix, mag. ing. geod. et geoinf.
 Zagreb, kolovoz 2022.
 Broj elaborata: 2022-131

Odgovorna osoba za obavljanje stručnih
 geodetskih poslova:
 Nikola Vuković, ing. geod



Investitor: GRAD TROGIR
TRG IVANA PAVLA II, 21220 TROGIR
OIB: 84400309496

Katastarska općina: DRVENIK
MBR: 330698,
Detaljni list: 29

POPIS POSJEDNIKA

Mjerilo 1:500

- | | |
|---|--|
| ① | DRAŽIĆ JAKA, NEPOZNATA BB, MALI DRVENIK (IZVANKNJIŽNI VLASNIK)
DRAŽIĆ MILKO, OSJEČKA 1, SPLIT (IZVANKNJIŽNI VLASNIK), OIB: 93066210702
DRAŽIĆ IVAN, Nehajska ulica 67, Zagreb (IZVANKNJIŽNI VLASNIK), OIB: 97175211629 |
| ② | DRAŽIĆ JAKA, NEPOZNATA BB, MALI DRVENIK (IZVANKNJIŽNI VLASNIK)
DRAŽIĆ MILKO, OSJEČKA 1, SPLIT (IZVANKNJIŽNI VLASNIK), OIB: 93066210702
DRAŽIĆ IVAN, Nehajska ulica 67, Zagreb (IZVANKNJIŽNI VLASNIK), OIB: 97175211629 |
| ③ | Kolumbus Real Estate d.o.o. za trgovinu, Strojarska cesta 22, Zagreb (IZVANKNJIŽNI VLASNIK),
OIB: 33651729358 |
| ④ | PUTEVI I VODE NEPOZNATO, TROGIR, NEPOZNATO NASELJE (POSJEDNIK) |

Izradio:
Pavao Menix, mag. ing. geod. et geoinf.
Zagreb, kolovoz 2022.
Broj elaborata: 2022-131

Odgovorna osoba za obavljanje stručnih
geodetskih poslova:
Nikola Vuković, ing.geod

ISKAZ POVRŠINA

(katastarsko stanje)

STARO STANJE					NOVO STANJE				
K.č.	Pk m ²	Pt m ²	Izmjera	Mjerilo	K.č.	Način rač.	Izrač. pov. m ²	Pk nova m ²	Mjerilo
747	21 36	1909.0000	GI	2880	747	DOPUNOM	1142.3745	11 43	2880
						DIO KI	835.1279	8 35	
					19123	G.KOORD.	158.4976	1 58	2880
	21 36	1909.0000	GI				1300.8721	13 01	
		Δ Pk-Pt		Δ dopkt					Δ dop Izmjera
		227.0000		93.1732					427.20
748/1	8 91	910.0000	GI	2880	748/1	DOPUNOM	561.3951	5 61	2880
						DIO KI	329.6049	3 30	
	8 91	910.0000	GI				561.3951	5 61	
		Δ Pk-Pt		Δ dopkt					Δ dop Izmjera
		-19.0000		60.1768					178.20
					19124	M.KOORD.	1164.7328	11 65	1
							1164.7328	11 65	
									Δ dop Izmjera
					Σ k.č. u PMP (M.KOORD.):		1164.7328		
					PMP (M.KOORD.):		1164.7328		
					$\Delta \Sigma_{+-} =$		0.0000		
$\Sigma(\Sigma) =$	30 27	2819.0000				$\Sigma(\Sigma) =$	3027.0000	30 27	
$\Delta \Sigma_{+-} =$	00	-208.0000							

STARO STANJE					NOVO STANJE				
K.č.	Pk m ²	Pt m ²	Izmjera	Mjerilo	K.č.	Način rač.	Izrač. pov. m ²	Pk nova m ²	Mjerilo
<p>Površine katastarskih čestica koje se postupno prilagođavaju katastru nekretnina u novom stanju izračunate su iz izvornih podataka (koordinata lomnih točaka međa) dobivenih na temelju terenskih mjerenja (čl.35. Pravilnika o katastru zemljišta, NN 84/2007) kada je uz katastarske čestice naveden način računanja M.KOORD, a izvorno mjerilo ima vrijednost "1". Navedeno se odnosi na k.č.: 19124 .</p> <p>Kada katastarske čestice iz dosadašnjeg stanja cijela prelazi u katastar nekretnina i kada je razlika u površini između površine Pk upisane u knjižni dio katastarskog operata i Pm površine izračunate iz mjerenih koordinata unutar razlike dozvoljene u čl. 93. <i>Zakona o državnoj izmjeri i katastru nekretnina</i> (NN 112/18,39/22) te se promjene ne smatraju promjenom sastava zemljišnoknjižnog tijela. Katastarske čestice koje cijele prelaze u katastar nekretnina su: <i>III</i> .</p> <p>Razlika između površine Pk upisane u knjižni dio katastarskog operata i površine Pt izračunate iz DKP-a veća od Δ dopkt (dopuštenog odstupanja za dvostruka mjerenja) u dosadašnjem stanju, nastala je prilikom provođenja katastarske izmjere odnosno tehničke reambulacije, izrade katastarskog operata ili u okviru izrade i provođenja pojedinih elaborata. Uvidom u arhivu katastarskog ureda nije utvrđen uzrok pogreške te se ona prenosi na katastarsku česticu u novom stanju koja ostaje izvan područja mjerenih podataka i čija površina je izračunata dopunom. Ova razlika će se ispraviti kada katastarske čestice budu obuhvaćene terenskim mjerenjima. Razlika Pk-Pt je veća od Δ dopkt za k.č.: 747 , a katastarske čestice koje sadrže pogrešku su: 747 .</p> <p>Kada katastarske čestice iz dosadašnjeg stanja cijele prelaze u katastar nekretnina i kada je razlika u površini između površine Pk upisane u knjižni dio katastarskog operata i Pm površine izračunate iz mjerenih koordinata izvan razlike dozvoljene u čl. 93. <i>Zakona o državnoj izmjeri i katastru nekretnina</i> (NN 112/18,39/22) te kada uvidom u arhivu katastarskog ureda nije utvrđen uzrok razlike, smatra se da se radi o gruboj pogrešci u osnivanju i održavanju katastra iz stavka 3. čl. 93. <i>Zakona o državnoj izmjeri i katastru nekretnina</i> (NN 112/18,39/22) koja se ovim elaboratom ispravlja prema stanju utvrđenom terenskim mjerenjima. Grube pogreške ispravljaju se za k.č.: <i>III</i> .</p>									

Broj:

OPĆINSKI SUD U SPLITU
ZEMLJIŠNOKNJIŽNI ODJEL TROGIR

Katastarska općina: **DRVENIK**

PODRUČNI URED ZA KATASTAR SPLIT
ODJEL ZA KATASTAR NEKRETNINA SPLIT
ISPOSTAVA ZA KATASTAR NEKRETNINA TROGIR

Prijavni list sastavljen: kolovoz 2022

PRIJAVNI LIST ZA KATASTAR

Investitor: GRAD TROGIR
TRG IVANA PAVLA II 2, TROGIR, 21220 TROGIR
OIB: 84400309496

Izradio/la:
MENIX PAVAO

Odgovorna osoba za obavljanje stručnih geodetskih poslova:
VUKOVIĆ NIKOLA

NOVO STANJE

Broj posjedovnog lista	Dio ili udio dijela	Prezime i ime odnosno tvrtka ili naziv upisane osobe Prebivalište odnosno sjedište, ulica i kućni broj upisane osobe OIB	Suvlas. dio na dijelu	Broj katastar. čestice	Broj detalj. lista	Adresa katastarske čestice (naziv rudine, ulice, trga i sl.)	Način uporabe katastarske čestice Način uporabe zgrade, adresa zgrade Naziv zgrade Pravo građenja	Površina katastarske čestice ha a m ²	Posebni pravni režimi	Z.K. podaci	
										Broj katastarske čestice	Broj ZK uloška
10	11	12	13	14	15	16	17	18		19	20
751	1/4	DRAŽIĆ MILKO, OSJEČKA 1, SPLIT (IZVANKNJIŽNI VLASNIK) OIB: 93066210702		747	29	VRULJA	GROBLJE	11 43			
	1/4	DRAŽIĆ JAKA, NEPOZNATA BB, MALI DRVENIK (IZVANKNJIŽNI VLASNIK)	11 43								
	2/4	DRAŽIĆ IVAN, Zagreb, Nehajska ulica 67 (IZVANKNJIŽNI VLASNIK) OIB: 97175211629									
751	1/4	DRAŽIĆ MILKO, OSJEČKA 1, SPLIT (IZVANKNJIŽNI VLASNIK) OIB: 93066210702		19123	29	VRULJA	CRKVA	1 03			
	1/4	DRAŽIĆ JAKA, NEPOZNATA BB, MALI DRVENIK (IZVANKNJIŽNI VLASNIK)	55								
	2/4	DRAŽIĆ IVAN, Zagreb, Nehajska ulica 67 (IZVANKNJIŽNI VLASNIK) OIB: 97175211629	1 58								
751	1/4	DRAŽIĆ MILKO, OSJEČKA 1, SPLIT (IZVANKNJIŽNI VLASNIK) OIB: 93066210702		748/1	29	VRULJA	PAŠNJAK	5 61			
	1/4	DRAŽIĆ JAKA, NEPOZNATA BB, MALI DRVENIK (IZVANKNJIŽNI VLASNIK)	5 61								
	2/4	DRAŽIĆ IVAN, Zagreb, Nehajska ulica 67 (IZVANKNJIŽNI VLASNIK) OIB: 97175211629									
NOVI -1	1/1	GRAD TROGIR, TROGIR, TRG IVANA PAVLA II 1 (VLASNIK) OIB: 84400309496		19124	29	GROBLJE DRVENIK MALI	GROBLJE	11 65	KI		
								11 65			

	$\Sigma(\Sigma)=$	30 27
	$\Delta(\Sigma)+=-$	00

	$\Sigma(\Sigma)=$	30 27		
--	-------------------	-------	--	--

GEO2M



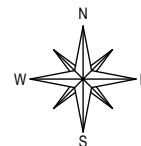
GEO2M d.o.o. za geodetske usluge, OIB: 12863317622

Sjedište: Milana Rešetara 8, Zagreb |

Ured: Međimurska 21, Zagreb

www.geo2m.hr, geo2m@geo2m.hr,

+385 (0)1 6383 024



Investitor: GRAD TROGIR
TRG IVANA PAVLA II, 21220 TROGIR
OIB: 84400309496

Katastarska općina: DRVENIK
MBR: 330698,
Detaljni list: 29

KOPIJA KATASTARSKOG PLANA

- stanje prije promjene -

Mjerilo 1:500
Izvorno mjerilo 1:1000



Izradio:
Pavao Menix, mag. ing. geod. et geoinf.
Zagreb, kolovoz 2022.
Broj elaborata: 2022-131

Odgovorna osoba za obavljanje stručnih
geodetskih poslova:
Nikola Vuković, ing. geod

GEO2M



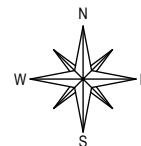
GEO2M d.o.o. za geodetske usluge, OIB: 12863317622

Sjedište: Milana Rešetara 8, Zagreb |

Ured: Međimurska 21, Zagreb

www.geo2m.hr, geo2m@geo2m.hr,

+385 (0)1 6383 024



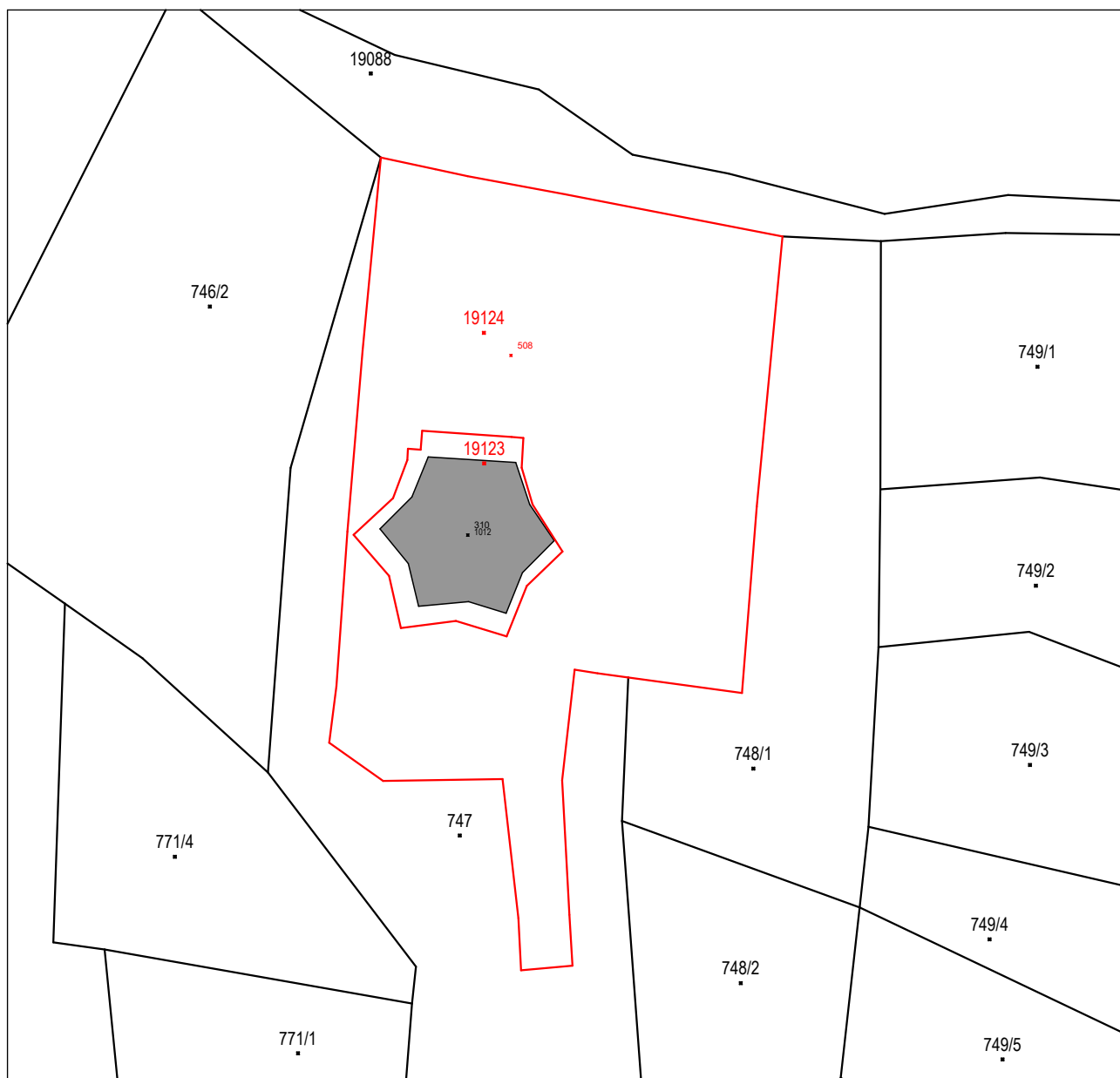
Investitor: GRAD TROGIR
TRG IVANA PAVLA II, 21220 TROGIR
OIB: 84400309496

Katastarska općina: DRVENIK
MBR: 330698,
Detaljni list: 29

KOPIJA KATASTARSKOG PLANA

- predloženo novo stanje -

Mjerilo 1:500
Izvorno mjerilo 1:1000



Izradio:
Pavao Menix, mag. ing. geod. et geoinf.
Zagreb, kolovoz 2022.
Broj elaborata: 2022-131

Odgovorna osoba za obavljanje stručnih
geodetskih poslova:
Nikola Vuković, ing. geod



GEO2M društvo s ograničenom odgovornošću za usluge i trgovinu

ZAGREB, ULICA MILANA REŠETARA 8

OIB 12863317622

E-mail: geo2m@geo2m.hr

Broj elaborata: 2022-131, 10.08.2022

REPUBLIKA HRVATSKA
DRŽAVNA GEODETSKA UPRAVA
PODRUČNI URED ZA KATASTAR SPLIT
ODJEL ZA KATASTAR NEKRETNINA SPLIT
ISPOSTAVA ZA KATASTAR NEKRETNINA TROGIR

IZVJEŠĆE O IZRAĐENOM ELABORATU

GEODETSKI ELABORAT IZVEDENOG STANJA KOMUNALNE INFRASTRUKTURE

Matični broj i ime katastarske općine: **330698, DRVENIK**

Katastarske čestice: **747, 748/1**

Naziv komunalne infrastrukture **GROBLJA I KREMATORIJI NA GROBLJIMA GROBLJE DRVENIK MALI, u naselju DRVENIK MALI**

Izvešće o izrađenom elaboratu sadrži:

1. Izvešće o utvrđivanju međa i drugih granica te o novom razgraničenju
2. Tehničko izvješće

TEHNIČKO IZVJEŠĆE

Na zahtjev naručitelja GRAD TROGIR, TRG IVANA PAVLA II 2, TROGIR, 21220 TROGIR, izrađen je geodetski elaborat izvedenog stanja komunalne infrastrukture **GROBLJA I KREMATORIJI NA GROBLJIMA GROBLJE DRVENIK MALI, u naselju DRVENIK MALI**, na k.č. 747, 748/1 u k.o. DRVENIK (Mbr: 330698)

Za potrebe izrade ovog elaborata izvršena je terenska izmjera stabiliziranih međnih točaka predmetnih čestica komunalne infrastrukture i okolnog detalja tahimetrijskom metodom GNSS - RTK metodom uređajem "TRIMBLE R8 S" pomoću servisa CROPOS, a sve u apsolutnom koordinatnom sustavu HTRS96/TM.

Popis koordinata pomoćnih položajnih točaka te popis koordinata detaljnih točaka sastavni su dio ovog elaborata.

Kopija katastarskog plana koja odgovara snimljenoj situaciji u granicama točnosti plana numeričke izmjere preklapljen je na topografski prikaz.

Sukladno Uputi vezano uz postupak izrade parcelacijskih i drugih geodetskih elaborata kao tehničke osnove za održavanje katastarskog operata (digitalnog katastarskog plana) od 10. lipnja 2013. godine, u elaboratu (na skici mjerenja i popisu koordinata) su iskazani mjereni podaci o stvarnom stanju predmetnih katastarskih čestica.

Obzirom da su međe katastarskih čestica koje su predmet izrade elaborata nesporne te da je katastarski plan na području katastarskih čestica koje su predmet elaborata nastao vektorizacijom plana numeričke izmjere prije 2000. godine za izradu elaborata korištena je metoda preklopa prema točki 2.0 *Uputa vezano uz postupak izrade parcelacijskih i drugih geodetskih elaborata kao tehničke osnove za održavanje katastarskog operata (digitalnog katastarskog plana)*, Klasa: 931-01/13-01/29, UrBroj: 541-03/1-13-1, od 10. lipnja 2013. godine, kartiranjem novoodređenih točaka međa i drugih granica i prilagodbom prikaza okolnih katastarskih čestica, pri čemu je primijenjen površinski kriterij iz članka 93. stavka 1. *Zakona o državnoj izmjeri i katastru nekretnina* (NN 112/18,39/22).

Površina predmetne katastarske čestice u novom stanju izračunata je iz izvornih podataka (koordinata lomnih točaka međa k.č. na kojoj je izvedeno groblje) dobivenih na temelju terenskih mjerenja (čl. 35. Pravilnika o katastru zemljišta, NN 84/2007 i 148/09).

Gore spomenuti načini računanja površina korišteni su sukladno Objašnjenju koje je dala Državna geodetska uprava kao pojašnjenje načina izrade snimke izvedenog stanja komunalne infrastrukture i geodetskih elaborata izvedenog komunalne infrastrukture od 02. travnja 2019. godine.

Geodetska i programska oprema korištena za mjerenja, obradu podataka i izradu geodetskog elaborata:

GNSS uređaj TRIMBLE R8S

Windows 10 PRO (operativni sustav)

'GEOSOFT' (za obradu snimljenih podataka)

ZWCAD 2022 (program za grafičku obradu)

Microsoft Word (program za obradu teksta)

Microsoft Excel (program za računsku obradu)

Odgovorna osoba za obavljanje stručnih geodetskih poslova:

VUKOVIĆ NIKOLA
