









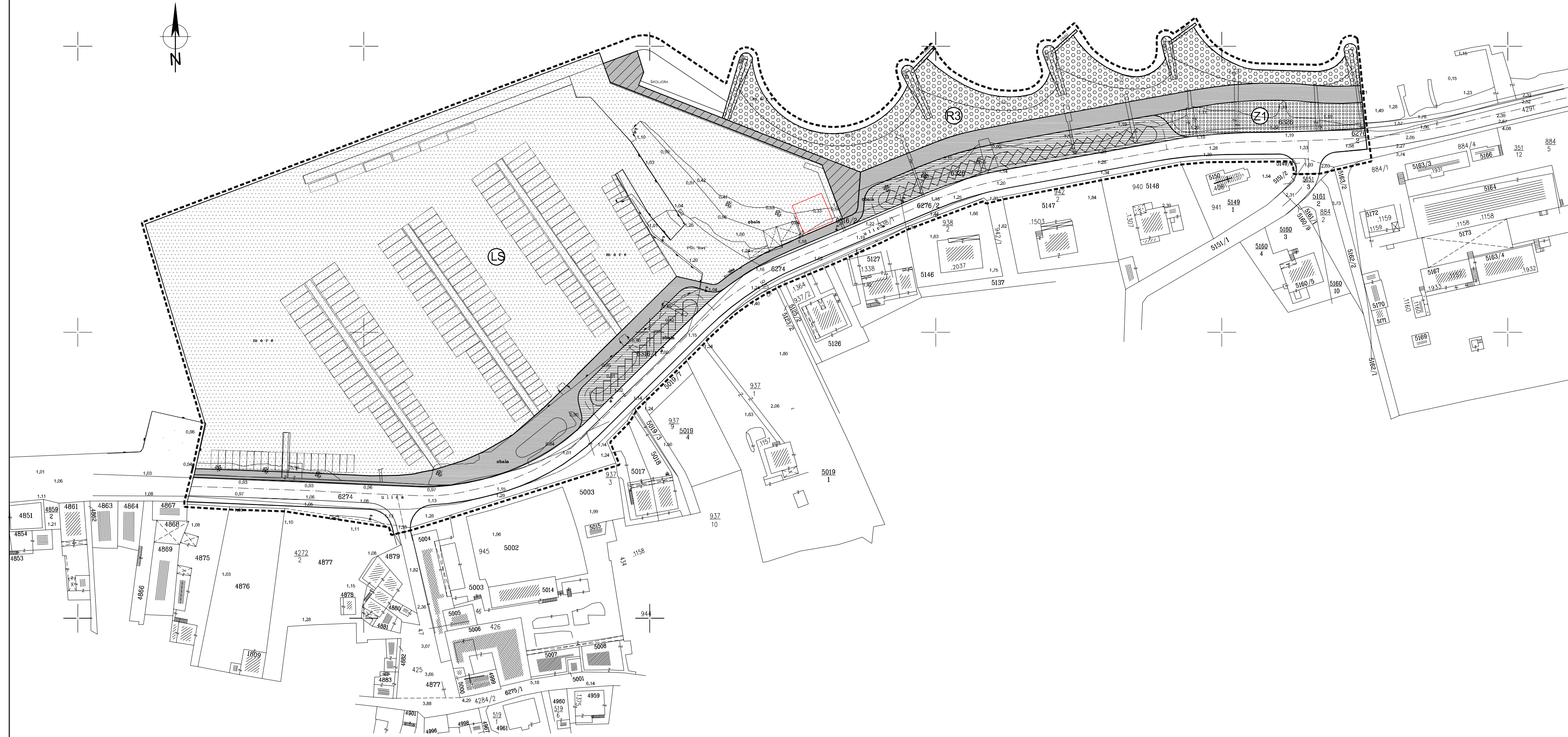


DETALJNI PLAN UREĐENJA  
I FAZE OBALE OD MADIRACINA MULA DO DUHANKE

DETALJNA NAMJENA POVRŠINA

mj. 1 : 1 000

	GRANICA OBUHVATA ( gr. obuhvata istovjetna gr. građevne čestice )		PRISTAN - RIVA
	DRŽAVNA CESTA		JAVNI PARK - Z1
	JAVNA PARKIRALIŠTA		0 10 50
	ŠETNICA - LUNGO MARE		100m2
	SPORTSKA LUČICA - LS		
	SPORT I REKREACIJA - kupalište R3		



ŽUPANIJA SPLITSKO DALMATINSKA <b>GRAD TROGIR</b>	
NAZIV PROSTORNOG PLANA: DETALJNI PLAN UREĐENJA I FAZE OBALE OD MADIRACINA MULA DO DUHANKE	
NAZIV KARTOGRAFSKOG PRIKAZA: DETALJNA NAMJENA POVRŠINA	
BROJ KARTOGRAFSKOG PRIKAZA: <b>1</b>	MJERILO KARTOGRAFSKOG PRIKAZA: 1:1000
ODLUKA PREDSTAVNIČKOG TIJELA O IZRADI PLANA: Sl.glasnik Grada Trogira br. 16/10	ODLUKA PREDSTAVNIČKOG TIJELA O DONOŠENJU PLANA: Sl. Glasnik Grada Trogira br. 3/12
JAVNA RASPRAVA (DATUM OBJAVE): "SLOBODNA DALMACIJA"	JAVNI UVID ODRŽAN: od: 01.03.2011. do: 30.3.2011.
PONOVLJENA JAVNA RASPRAVA (DATUM OBJAVE): "SLOBODNA DALMACIJA"	PONOVLJENI JAVNI UVID ODRŽAN: od: 13.01.2012. do: 20.01.2012.
PEČAT TIJELA ODGOVORNOG ZA PROVOĐENJE JAVNE RASPRAVE:	ODGOVORNA OSOBA ZA PROVOĐENJE JAVNE RASPRAVE:  Vinko Klišmanić, dia
PRAVNA OSOBA KOJA JE IZRADILA PLAN:	<b>GISPLAN d.o.o - SPLIT</b>
PEČAT PRAVNE OSOBE KOJA JE IZRADILA PLAN:	ODGOVORNA OSOBA:  Ines Berlenji, dia
VODITELJ IZRADE PLANA: Ines Berlenji, dia	
STRUČNI TIM: Ines Berlenji dia, Janja Novaković dia, Dijana Vrdoljak dig, Bogdan Matijaš dig, Goran Miloš die	
PEČAT PREDSTAVNIČKOG TIJELA:	PREDSEDNIK PREDSTAVNIČKOG TIJELA:  Pero Maravić
ISTOVJETNOST OVOG PROSTORNOG PLANA S IZVORNIKOM OVJERAVA:	PEČAT NADLEŽNOG TIJELA: